


- 2 Głazy kamienne frakcji 30-60 cm stabilizujące najazd na bród

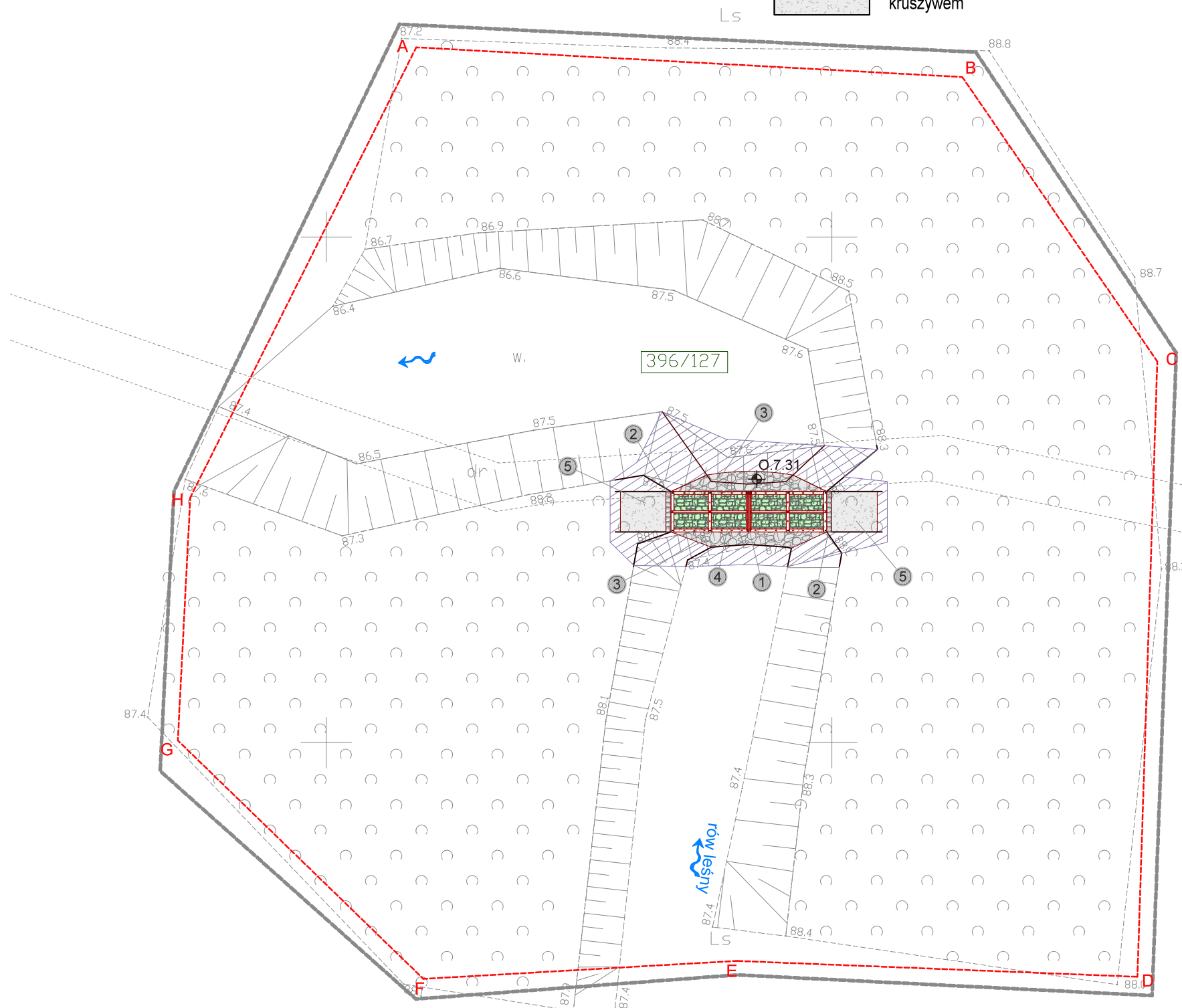
Legenda:

- 
- Stabilizacja nawierzchni drogowej
kruszywem

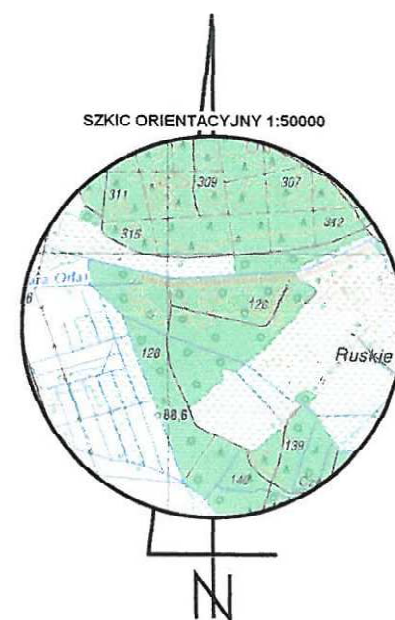
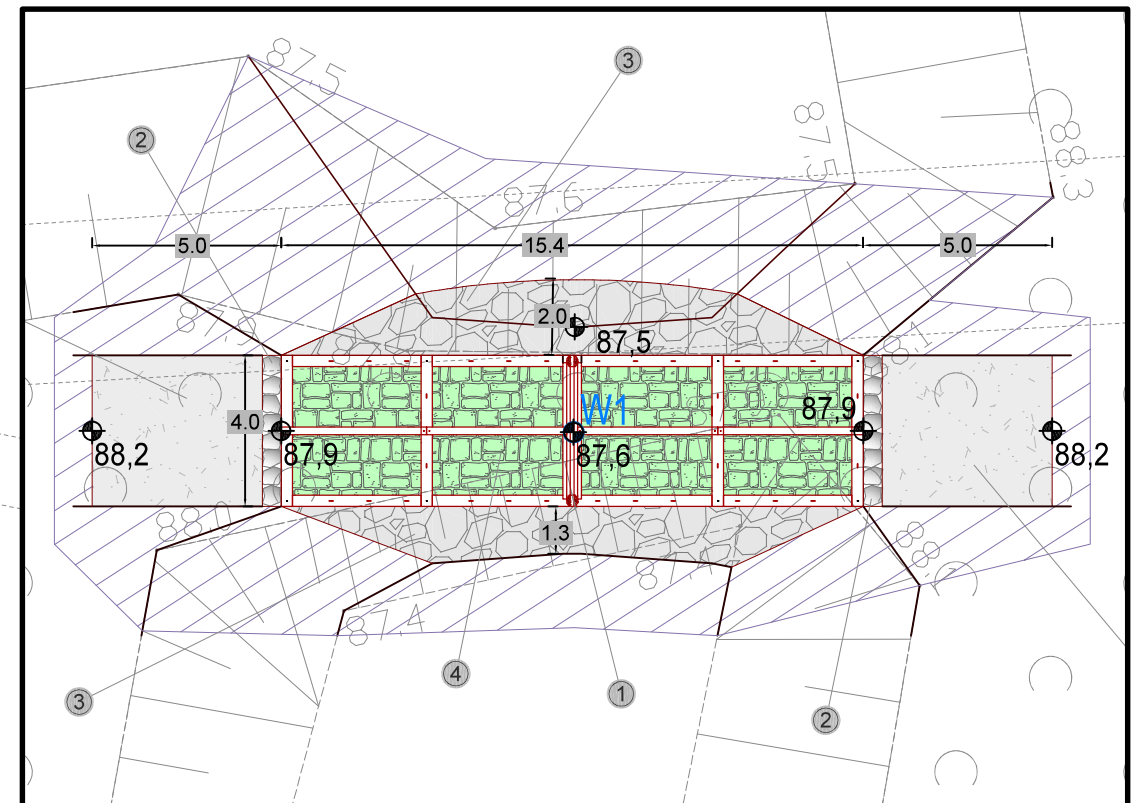
- W1 Oznaczenie punktu współrzędnych
Kierunek spływu wód

Uwagi:

- przeżyłszy, uzupełniany lub ostateczony
komukolwiek bez pisemnej zgody posiadacza praw
autorskich.



Szczegół rozwiązania projektowego
Skala 1:200



MAPA DO CELÓW PROJEKTOWYCH		Akruś 27(45)
Oznaczenie kancelaryjne zgłoszenia pracy geodezyjnej		GKK.6640.2710.2018
Miejscowość		Borek Nr 732.7.31
Jednostka ewidencyjna	identyfikator	022006_5
	nazwa	Zmigród
Obszar ewidencyjny	identyfikator	0002
	nazwa	Borek
Skala mapy		1:500
Nazwa układu współrzędnych	prostokątnych płaskich	PL2000/6
	wysokości	PI -KRON 86-NH
Oznaczenie granic obszaru aktualizacji		■ ■ ■ ■ ■ ■ ■ ■ ■ ■ ■ ■ ■ ■ ■ ■
Mapa została wykonana bez ustalania gruntów obciążonych służebnościami gruntowymi		
Oznaczenie i symbol konturu użytku gruntowego który nie jest uwzględniony w bazie danych ewidencji gruntów i budynków	brak	
Mapa w pasie oznaczonym linią przerywaną aktualna na dzień		27.02.2019r.
TWA-GEO GEODEZJA Artur Nowak Ligota 74 b, 65-100 Trzebnica tel. 607 464 885 REGON 022482430		GEODEZIA UPRAWNIIONY INŻ. ARTUR NOWAK Nr zaświadczenia 19454 Ligota 74 b, 65-100 Trzebnica Kom. 607 464 885 e-mail: art.now@ge2.pl
<i>Nazwa/firmy i nazwisko wykonawcy oraz data i podpis osoby reprezentującej wykonawcę</i>		<i>linię nazwiska nie uprawniającą oraz data i podpis geodety uprawnionego który opracował mapę</i>
reprezentujący wykonawcę		uprawnionego, który opracował mapę

<p>Przedkłada się niniejszy dokument został opracowany w wyniku prac geodezyjnych i kartograficznych, których rezultaty zawiera operat techniczny wpisany do ewidencji mapowania państwowego zasobu geodezyjnego i kartograficznego</p>	
<p>Organ prowadzący państwowy zasób geodezyjny i kartograficzny</p>	<p>STAROSTA TRZEBNICKI</p>
<p>Identyfikator ewidencyjny materiału zasobu operatu technicznego</p>	<p>P.0220.249.152P</p>
<p>Data wpisania operatu technicznego do ewidencji mapowania zasobu</p>	<p>19.06.2019</p>
<p>Imię, nazwisko i podpis osoby reprezentującej organ</p>	<p>2019 5/10 POST</p>

Oznaczenie punktu		Współrzędne	
		X	Y
		5711622.7958	6423591.8173
0	02-2021	Wydanie pierwotne rysunku.	
Nr rew.	Data	Opis zmian	
Inwestor: Państwowe Gospodarstwo Leśne Lasy Państwowe Nadleśnictwo Żmigród ul. Parkowa 4a 55-140 Żmigród			
Biuro projektowe: Instytut OZE Sp. z o. o. ul. Skrajna 41A, 25-650 Kielce			
Inwestycja (Projekt nr SW732): "Zwieszczenie wykorzystywania zasobów wodnych poprzez adaptację istniejących systemów melioracyjnych do pełnienia funkcji retencyjnych oraz niwelowanie ich negatywnego oddziaływania na ekosystemy leśne na terenie Leśnego Kompleksu Promocyjnego Lasy Doliny Baryczy"			
Adres inwestycji: dz. ewidencyjna nr 396/127 obręb 0002 Borek gm. Żmigród, powiat trzebnicki, woj. dolnośląskie			
Imię i nazwisko		Branża, nr upr.	Podpis
Projektant:			
mgr inż. Anita Bańas		hydrotechniczna SWK/0079/PBH/19	
Asystenci Projektanta:			
mgr inż. Wiktor Krajcarz		hydrotechniczna -	
mgr inż. Sylvia Lisowska		hydrotechniczna -	
mgr inż. Barbara Jakubczyk		hydrotechniczna -	
Nazwa rysunku: Projekt Zagospodarowania Terenu: obiekt 732.7.31 - bród z progiem			
Stadium: Projekt wykonawczy		Branża: hydrotechniczna	Nr rysunku: PW-H-60.1
Skala: 1:500	Data: 02-2021	Format: A3roll	Str: